


檔 號：

保存年限：

苗栗縣頭份市公所 公告



發文日期：中華民國114年1月24日

發文字號：頭市殯字第1140002639B號

附件：地籍謄本、無主墳墓清冊、無主墳墓現況照片

主旨：公告本市興埔段1215、858地號私人土地範圍內20門無主墳墓遷葬事宜。

依據：黃楨桂君114年1月10日委託書及切結書、翊富建設開發股份有限公司114年1月10日翊富工字第1140110001號函。

公告事項：

- 一、範圍：本市興埔段1215、858地號。
- 二、原因：旨揭土地所有權人黃楨桂君為合理有效運用其土地，經查明現有無主墳墓20門，委託翊富建設開發股份有限公司向本所申請核發起掘（遷移）證明，本所為慎重起見，特此公告，徵求異議。
- 三、期間：自公告日起三個月。
- 四、上開土地上之所有人、管理人或關係人請於公告期間與本所聯繫（聯絡電話：037-596080分機16黃小姐）。公告期滿後，本所依土地所有權人申請發給起掘（遷移）證明。

市長羅雲珠

土地登記第一類謄本（地號全部）

頭份市興埔段 0858-0000地號



列印時間：民國112年11月14日14時52分

頁次：1

本謄本係網路申領之電子謄本，由翊富建設開發股份有限公司自行列印
謄本種類碼：LVVJQH9*SPG9，可至<https://ep.land.nat.gov.tw>查驗本謄本之正確性
頭份地政事務所 主任 劉嘉銘
頭份電謄字第093701號
資料管轄機關：苗栗縣頭份地政事務所 謄本核發機關：苗栗縣頭份地政事務所

***** 土地標示部 *****

登記日期：民國107年01月23日 登記原因：補辦編定
面積：*****755.46平方公尺
使用分區：山坡地保育區 使用地類別：暫未編定
民國112年01月 公告土地現值：****1,200元/平方公尺
地上建物建號：(空白)
其他登記事項：重測前：興隆(興隆)0096-0006地號

***** 土地所有權部 *****

(0001) 登記次序：0001
登記日期：民國064年04月25日 登記原因：繼承
原因發生日期：民國062年11月29日
所有權人：黃楨桂 出生日期：民國042年10月12日
統一編號：K101547995
住址：臺北市大安區龍門里4鄰和平東路二段90巷2號九樓之一
權利範圍：全部 *****1分之1*****
權狀字號：064南頭字第002523號
當期申報地價：111年01月*****240.0元/平方公尺
前次移轉現值或原規定地價：
066年10月 *****6.4元/平方公尺
歷次取得權利範圍：全部*****1分之1*****
其他登記事項：(空白)

〈 本謄本列印完畢 〉

- ※注意：一、本電子謄本係依電子簽章法規定產製，其所產製為一密文檔與地政事務所核發紙張謄本具有同等效用。
- 二、若經列印成紙本已為解密之明文資料，僅供閱覽。本電子謄本要具文書證明效力，應上網至 <https://ep.land.nat.gov.tw> 網站查驗，以上傳電子謄本密文檔案，或輸入已解密之明文地政電子謄本第一頁的謄本種類碼，查驗謄本之完整性，以免被竄改，惟本謄本查驗期限為三個月。
- 三、本謄本之處理及利用，申請人應注意依個人資料保護法第5條、第19條、第20條及第29條規定辦理。
- 四、前次移轉現值資料，於課徵土地增值稅時，仍應以稅捐稽徵機關核算者為依據。



土地登記第一類謄本（地號全部）

頭份市興埔段 1215-0000地號



列印時間：民國112年11月14日14時52分

頁次：1

本謄本係網路申領之電子謄本，由翊富建設開發股份有限公司自行列印
謄本種類碼：LVVJQH9*SPG9，可至<https://ep.land.nat.gov.tw>查驗本謄本之正確性
頭份地政事務所 主任 劉嘉銘
頭份電謄字第093701號
資料管轄機關：苗栗縣頭份地政事務所 謄本核發機關：苗栗縣頭份地政事務所

***** 土地標示部 *****

登記日期：民國110年09月10日 登記原因：分割
面積：***17,600.99平方公尺
使用分區：山坡地保育區 使用地類別：農牧用地
民國112年01月 公告土地現值：****1,200元/平方公尺
地上建物建號：(空白)
其他登記事項：重測前：興隆(興隆)0082-0006地號
因分割增加地號：1215-0001地號

***** 土地所有權部 *****

(0001) 登記次序：0001
登記日期：民國064年04月25日 登記原因：繼承
原因發生日期：民國062年11月29日
所有權人：黃楨桂 出生日期：民國042年10月12日
統一編號：K101547995
住址：臺北市大安區龍門里4鄰和平東路二段90巷2號九樓之一
權利範圍：全部 *****1分之1*****
權狀字號：110頭地資土字第013261號
當期申報地價：111年01月*****240.0元/平方公尺
前次移轉現值或原規定地價：
066年10月 *****6.4元/平方公尺
歷次取得權利範圍：全部*****1分之1*****
其他登記事項：(空白)

〈 本謄本列印完畢 〉

- ※注意：一、本電子謄本係依電子簽章法規定產製，其所產製為一密文檔與地政事務所核發紙張謄本具有同等效用。
二、若經列印成紙本已為解密之明文資料，僅供閱覽。本電子謄本要具文書證明效力，應上網至 <https://ep.land.nat.gov.tw> 網站查驗，以上傳電子謄本密文檔案，或輸入已解密之明文地政電子謄本第一頁的謄本種類碼，查驗謄本之完整性，以免被竄改，惟本謄本查驗期限為三個月。
三、本謄本之處理及利用，申請人應注意依個人資料保護法第5條、第19條、第20條及第29條規定辦理。
四、前次移轉現值資料，於課徵土地增值稅時，仍應以稅捐稽徵機關核算者為依據。



頭份市興埔段1215、858地號興隆里私人公墓
長期在重大節日未出現祭祀之無主墳墓 清冊

序列	編號	類型	墓主	墓碑碑文
1	6	墓屋	賴公衡齊	顯祖考惠慎敏達衡齊賴公妣黃太孺人墓
2	64	墓基	曾公欽榮	世祖考欽榮曾公妣林孺人墓
3	66	墓基	黃公桂源	二十三世祖桂源黃公之坟墓
4	174	墓基	羅公興登	顯祖考諡篤厚羅公興登佳城
5	201	墓基	謝公阿為	顯考諱阿為謝公妣林/饒氏墓
6	205	墓基	黃公盈颺	顯祖考/妣諡篤厚盈颺/端育賴氏黃公/母
7	222	墓基	賴母黃氏	顯祖妣諡勤柔賴母黃氏坟墓
8	224	墓基	劉母吳孺人	顯祖妣諡純惠劉母吳孺人墓
9	230	墓屋	張公阿盛	二十三世張公諱阿盛張媽吳英妹傳下佳
10	240	墓屋	黃公貴立	十六世祖貴立黃公妣林太孺人傳下佳城
11	241	墓屋	洪公能達	三十二世祖能達洪公妣湯氏榮妹傳下佳
12	267	墓基	朱公石興	十七世朱公石興妣黃氏墓
13	268	墓基	墓碑模糊	十三世祖考/妣純樸 xxxxx/妣惠順慈良 xxx之 坟墓
14	272	墓基	林公瓊瑞	十七世祖考瓊瑞/妣鍾氏林公/母傳下墓
15	276	墓基	陳公暢樂	顯祖考/妣諡暢樂/勤柔陳公 /母曾氏吳公
16	289	墓基	劉公勤怡	顯祖考/妣諡勤怡宇華芳柔順陳孺人劉公 /母墓
17	316	墓基	溫公盛見	顯祖考諱盛見溫公之佳城
18	321	墓基	陳公卜	十八世祖考諱卜陳公之坟墓
19	330	墓基	林公金珍	顯祖考/妣勤操金珍林公/勤儉徐大孺人
20	337	墓屋	林公阿雲	顯祖考林阿雲/妣溫阿足裔男林阿水/媳 陳鳳妹林公/母傳下佳城

本次共計20門無主墳墓

頭份市興埔段 1215,858 地號私人公墓-114 年無主墳清冊

	
<p>清冊編號 6</p> <p>墓碑碑文：顯祖考惠慎敏達衡齊賴公妣黃太孺人墓</p>	<p>清冊編號 64</p> <p>墓碑碑文：世祖考欽 x 曾公妣林孺人墓</p>
	
<p>清冊編號 66</p> <p>墓碑碑文：二十三世祖桂源黃公之坟墓</p>	<p>清冊編號 174</p> <p>墓碑碑文：顯祖考諡篤厚羅公興登佳城</p>



清冊編號 201

墓碑碑文：顯考諱阿為謝公妣林/饒氏墓



清冊編號 205

墓碑碑文：顯祖考/妣諡篤厚盈颺/端育賴氏黃公
/母墓



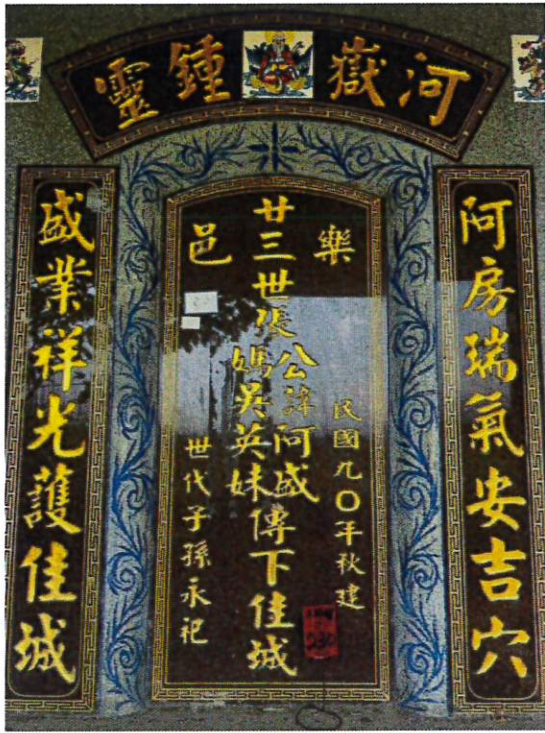
清冊編號 222

墓碑碑文：顯祖妣諡勤柔賴母黃氏墳墓



清冊編號 224

墓碑碑文：顯祖妣諡純惠劉母吳孺人墓



清冊編號 230

墓碑碑文：二十三世張公諱阿盛張媽吳英妹傳下佳城



清冊編號 240

墓碑碑文：十六世祖貴立黃公妣林太孺人傳下佳城




清冊編號 241

墓碑碑文：三十二世祖能達洪公妣湯氏榮妹傳下佳城



清冊編號 267

墓碑碑文：十七世朱公石興妣黃氏墓




清冊編號 268

墓碑碑文：十三世祖考/妣純樸 xxxxx/妣惠順慈
良 xxx 之 坟



清冊編號 272

墓碑碑文：十七世祖考瓊瑞/妣鍾氏林公/母傳下
墓



清冊編號 276

墓碑碑文：顯祖考/妣諡暢熱/勤柔陳公/母曾氏
吳公墓



清冊編號 289

墓碑碑文：顯祖考/妣諡勤怡宇華芳/柔順陳孺人
劉公/母墓



清冊編號 316

墓碑碑文：顯祖考諱盛見溫公之佳城



清冊編號 321

墓碑碑文：十八世祖考諱卜陳公之坟墓



清冊編號 330

墓碑碑文：顯祖考/妣勤操金珍林公/勤儉徐大孺人之墓



清冊編號 337

墓碑碑文：顯祖考林阿雲/妣溫阿足裔男林阿水/媳陳鳳妹林公/母傳下佳城